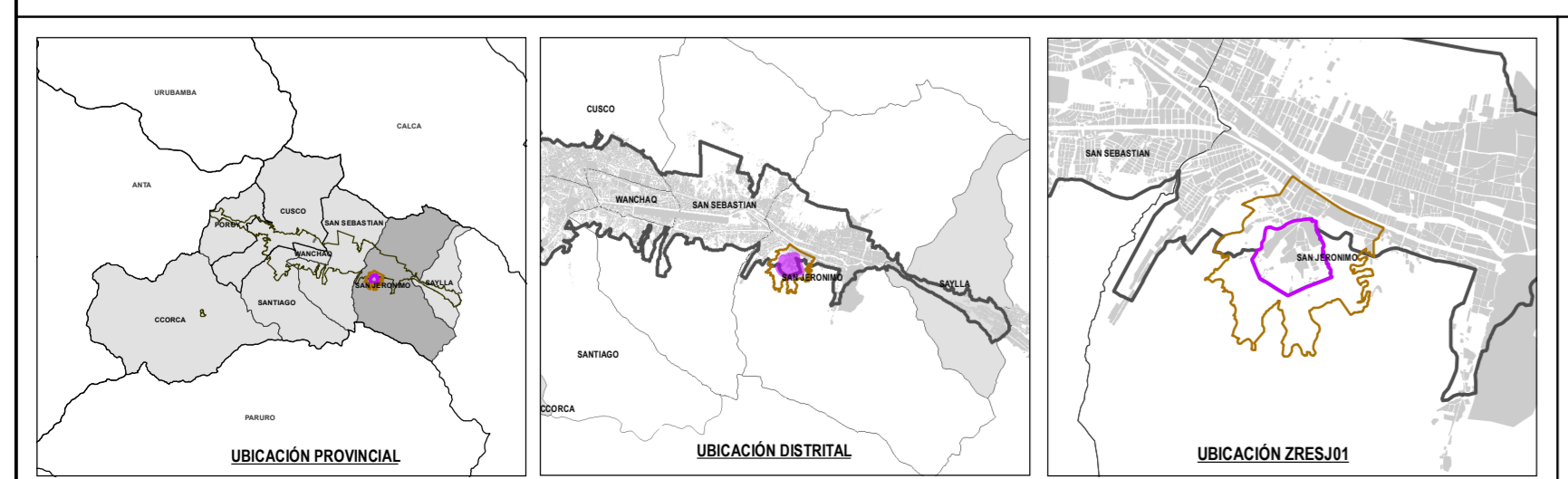
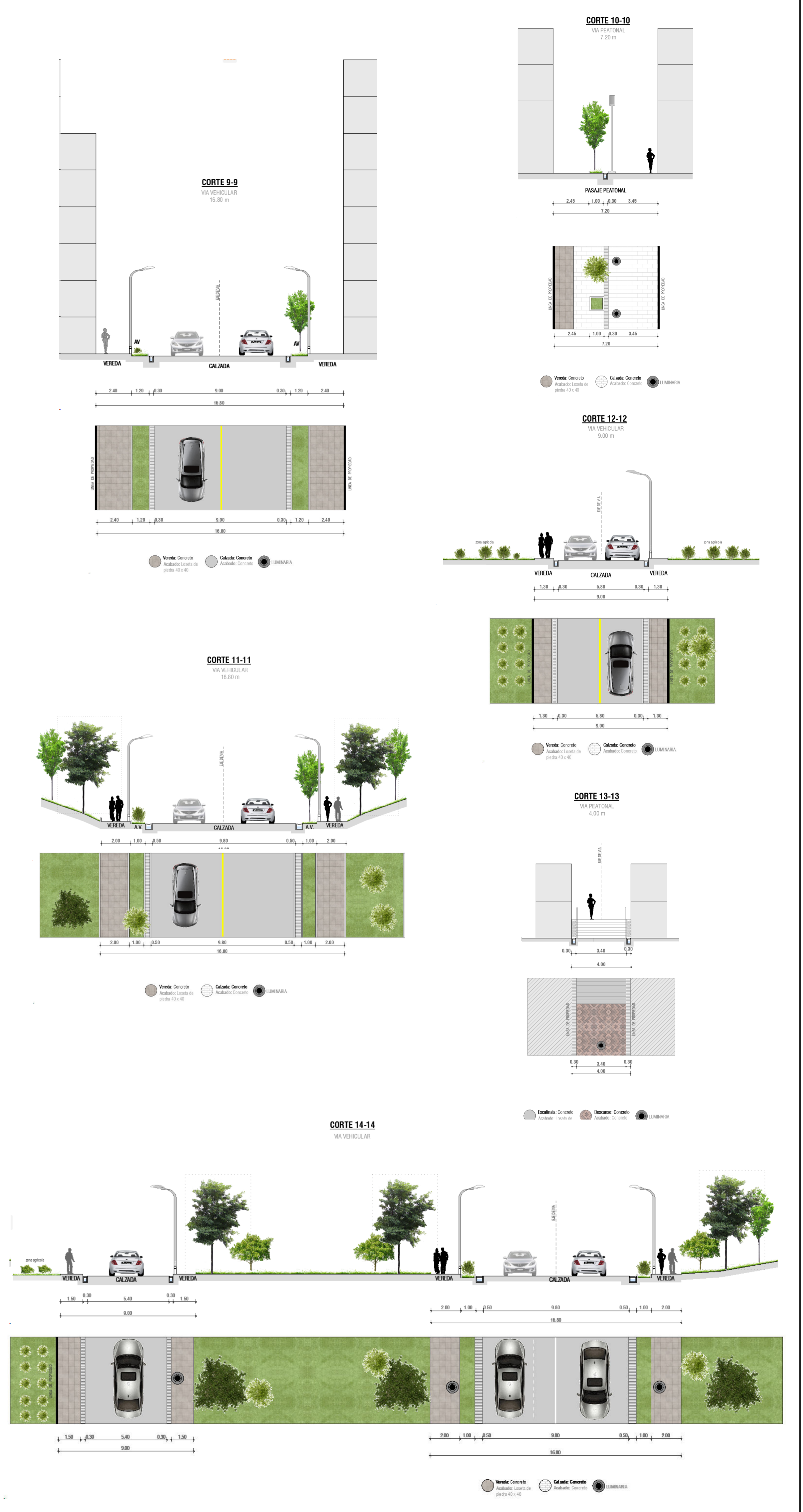
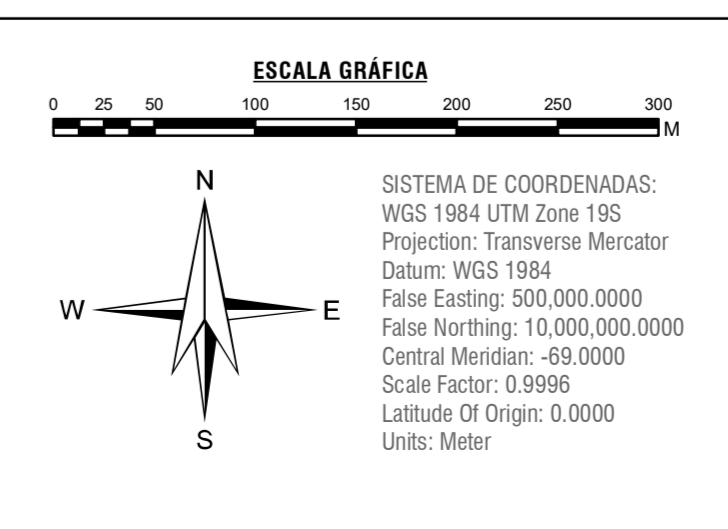


ESTRUCTURA VIAL
1:3,750



LEYENDA GENERAL

<ul style="list-style-type: none"> ZONA DE REGLAMENTACION ESPECIAL AMBITO DE INTERVENCION OCUPACION ACTUAL EN EL AMBITO AREAS DE APORTE MANZANAS ENTORNO URBANO CONCESION MINERA FRANJA DE ALTA TENSION CURVA MAYOR CURVA MENOR 	<p>JERARQUIA VIAL</p> <ul style="list-style-type: none"> VIA ARTERIAL (PDU) VIA COLECTORA (PDU) VIA COLECTORA (PDU), PROGRAMADA <p>PROPUESTA VIAL</p> <ul style="list-style-type: none"> VIA COLECTORA VIA LOCAL, PROGRAMADA PASAJE PASAJE, PROGRAMADA 	<p>ZONAS DE PROTECCION</p> <ul style="list-style-type: none"> ZONA DE INTERVENCION ESPECIAL Y RESTAURACION DE ECOSISTEMAS (ZIERE) ZONA DE PROTECCION DE RECURSO HIDRICO (ZPRH) <p>ZONA PRODUCTIVAS DE USO SOSTENIBLE DE SUELO</p> <ul style="list-style-type: none"> ZONAS AGRICOLAS ZONA DE FORESTACION ZONA DE PROTECCION Y CONSERVACION ECOLOGICA (ZPCE) 	<p>MEDIDAS ESTRUCTURALES</p> <ul style="list-style-type: none"> CONFORMACION PERFILADO GEOMANTA CANAL DE CONCRETO ARMADO
--	--	--	--



PLAN ESPECIFICO ZRESJ01					
PROYECTO: "MEJORAMIENTO Y RECUPERACION DE LAS CONDICIONES DE HABITABILIDAD URBANA EN 41 ZONAS DE REGLAMENTACION ESPECIAL DE LA PROVINCIA DE CUSCO"					
FINAL: ZONA DE REGLAMENTACION ESPECIAL					
MAPA: ESTRUCTURA VIAL					
FUENTE: - INEI - POI 2014-2018 CUSCO - POI 2013-2015 CUSCO	ELABORADO POR: EQUIPO TECNICO PMAI-DRE	ESCALA: 1:3,750	CODIGO: MP-FC 04-C	OCTUBRE 2021	